

Opération de Développement Rural de la Ville de Tournai

Réunion de la **C**ommission **L**ocale de **D**éveloppement **R**ural (C.L.D.R.) du 16 mars 2022 - Procès-verbal.

Sont présents Mesdames et Messieurs les membres publics et privés de la Commission :

DECALUWE Xavier, MITRI Caroline.

ABRAHAM Olivier, BOSSUT Pascal, BRAQUENIER Eric, BRULARD Rinaldo, CALONNE Stéphanie, CAMBIER Pascal, CARTON Thierry, CATOIRE Bernard, CUVELIER Thomas, DEHOVE Pierre, DELBECQ Xavier, DROPSY Roger, DUBUISSON Thomas, DUMORTIER Laurent, DUPONT Natacha, FLEURQUIN Hélène, FONTAINE Véronique, GUERIN Michel, HOORNAERT Michel, LEBRUN François, LEROY Stéphane, MORIAU Luc, MOUTON Thierry, OLIVIER Didier, PENAY Robin, PEZZETTA Julien, REGNIEZ Jonathan, RHAZI Karim, ROOSE Marie-Clotilde, TRIAILLE Luc, VERCLEYEN Catherine, VERDY Jean-Louis, WAGNON Olivier.

Invités

GAUQUIE Benoît (PNPE), MINETTE Franck (CREL).

Animateurs

MESTDAG Camille (IDETA), VANDEN EYNDE Alexandra (Espace Environnement)..

Agents communaux

HOUSIERE Didier, MISSIAEN Benjamin.

Sont excusés :

VANZEVEREN Gwenaél.

AVERLANT Bruno, CARLIER Valérie, DURIEUX Karine.

GOFFETTE Julie (CR Dendre).

La réunion débute à 19 heures.

1) Introduction (rappel du processus participatif de l'ODR).

La présidente accueille les participants de la première réunion de la Commission Locale de Développement Rural et les remercie de leur présence.

Un bref rappel des objectifs de l'Opération de Développement Rural est fait.

La présentation est assurée par 2 organismes extérieurs :

- Mme Camille MESTDAG pour l'Intercommunale IDETA
- Mme Alexandra VANDEN EYNDE pour l'ASBL Espace Environnement.

Le service Environnement assure la coordination et le secrétariat de l'opération de développement rural.

De nombreux services de la Ville de Tournai interviendront tout au long des différentes étapes du projet.

Le travail de collecte des informations vise à aboutir à l'établissement de fiches-projets susceptibles d'être concrétisées avec l'appui de subsides de la Région wallonne.

2) Présentation des membres et des acteurs.

Mme Camille MESTDAG de l'Intercommunale IDETA et Mme Alexandra VANDEN EYNDE de l'ASBL Espace Environnement retracent les grandes lignes de l'élaboration du second Programme Communal de Développement Rural (PCDR) de la Ville de Tournai au moyen d'une présentation Powerpoint jointe en annexe du présent procès-verbal.

Une présentation individuelle des membres de la Commission Locale de Développement Rural (CLDR) est ensuite proposée.

Des organismes extérieurs sont invités de façon permanente, à savoir le Contrat de Rivière Escaut Lys (CREL), le Contrat de Rivière de la Dendre, le Parc Naturel des Plaines de l'Escaut. D'autres organismes pourront être invités en fonction de l'ordre du jour de la Commission et sur invitation de celle-ci.

3) Mise en place de la Commission Locale de Développement Rural (rôle, approbation du ROI, mode de fonctionnement).

Un règlement d'ordre intérieur (ROI) régit le fonctionnement de la Commission Locale de Développement Rural (CLDR). Il doit être approuvé par ses membres. Un document nominatif circule parmi les membres de la commission afin qu'il soit dûment signé pour attester de cette approbation.

Toute la communication de la Commission Locale de Développement Rural (CLDR) s'effectue par le biais de la plate-forme participative accessible via le lien <https://developpementrural.tournai.be/fr-FR/>

Le service Environnement est à la disposition des membres de la Commission Locale de Développement Rural (CLDR) pour toute aide ou explication. Les personnes éprouvant des difficultés au niveau de l'utilisation de cet outil pourront se manifester en fin de séance.

Un certain nombre de personnes absentes sont déjà relevées à l'occasion de cette 1^{ère} réunion de la Commission Locale de Développement Rural (CLDR). Cela peut avoir des incidences sur le travail de la commission et plus particulièrement sur le quota de présences nécessaire à la prise de décision.

L'article 18 du ROI de la Commission Locale de Développement Rural (CLDR) précise ceci :
« *Pour pouvoir valider une décision, un quorum de participation de 50% des membres de la CLDR ne faisant pas partie du quart communal est requis. Si le quorum n'est pas atteint, les débats pourront avoir lieu mais la décision sera reportée à la séance de la CLDR suivante qui sera convoquée, dans les 15 jours, avec le même ordre du jour. Dans ces conditions, la décision pourra être validée quel que soit le nombre de personnes présentes.* »

Le remplacement est possible dans un premier temps en puisant dans la liste de réserve constituée des personnes non retenues par le Conseil communal.

A titre d'exemple, M. Jean-Pierre DEMOLDER, membre désigné de la Commission Locale de Développement Rural (CLDR), est démissionnaire pour raison de santé et sera remplacé par Mme Valérie PAELEMAN après ratification par le Collège communal.

Au-delà de l'utilisation de cette liste de réserve, un nouvel appel à candidatures devrait être effectué pour pallier aux défections éventuelles.

Il est à noter que l'article 7 du ROI de la Commission Locale de Développement Rural (CLDR) stipule ceci :

« *... Les membres absents ou excusés sans motif valable à plus de 75% des réunions tenues sur 2 années consécutives seront jugés démissionnaires d'office ;* »

La très faible représentation du quart politique (3 sur 15) est également relevée et la présidente s'engage à les sensibiliser à une meilleure participation.

A noter que les dispositions liées au ROI ne s'appliquent pas aux membres issus du Conseil communal.

Les articles 22 et 23 du ROI de la Commission Locale de Développement Rural (CLDR) sont consacrés au Règlement Général de Protection des Données (RGPD).

Toute personne désireuse de faire exercer ses droits peut en référer à l'autorité suivant les coordonnées qui y sont mentionnées.

Les décisions prises en Commission Locale de Développement Rural (CLDR) sont validées par le Conseil communal et le Gouvernement wallon. Elles perdurent dans le temps et ne sont pas limitées à la législature en cours.

Le Programme Communal de Développement Rural (PCDR) est un processus long mais certaines actions peuvent être activées plus rapidement via notamment le budget participatif.

Le Programme Communal de Développement Rural (PCDR) peut servir de catalyseur pour l'action de différents services de la Ville de Tournai (exemple : service participatif, ...) ainsi que d'autres commissions actives sur d'autres sujets.

Cette prochaine réunion pourrait être programmée après Pâques.

4) Travail en 5 ateliers (atelier par district).

Les membres de la Commission Locale de Développement Rural (CLDR) sont invités à se regrouper en ateliers par district regroupant les différents villages à savoir :

- Gaurain Nord : Havinnes, Béciers, Maulde, Thimougies, Melles, Quartes et Mourcourt.
- Gaurain Sud : Gaurain-Ramecroix, Vaulx, Vezon et Barry.
- Froidmont : Froidmont, Orcq, Ere, Willemeau Saint-Maur, Chercq et, Esplechin.
- Kain : Kain, Mont-Saint-Aubert, Rumillies et Warchin.
- Templeuve : Templeuve, Ramegnies-Chin, Hertain, Lamain, Blandain, Marquain et Froyennes.

5) Restitution des ateliers.



Travail en atelier

Les membres de la CLDR se sont répartis dans 5 sous-groupes regroupant les habitants des 5 districts. Il était demandé pendant une demi-heure de partager leurs connaissances de leur district et de leurs villages et de différencier « ce qui est connu » par tous et « ce qui est particulier et atypique ». Des thématiques étaient suggérées : espaces publics, paysages, services....

A la suite de ce travail, chaque groupe a présenté, à partir du canevas proposé, les particularités de son district aux autres participants. L'objectif n'étant pas de recenser toutes les caractéristiques mais bien de partager ensemble les spécificités du territoire !


Ci-dessous la retranscription de chaque poster.

Portrait du District de KAIN

 Ce qui est connu et reconnu ?	 Ce qui est atypique et/ ou particulier ?
<p>Espace public Complexe sportif Problèmes de circulation</p> <p>Espace nature - Paysage Sentiers</p> <p>Bâtiment public - Patrimoine Château Ecoles</p> <p>Evènement - Folklore Fanfares Marche au bâton</p> <p>Service Salle paroissiale/ Ludothèque Producteurs/revendeurs locaux</p>	<p>Espace public Course ACRO Descente en luge du Mont-Saint-Aubert + plaine de jeux</p> <p>Evènement - Folklore Carnaval de Kain</p> <p>Service Le relais des artistes Foyer culturel</p>



Portrait du District de GAURAIN -SUD

Les participants à cet atelier n'ont pas fait de distinction entre « ce qui est connu et reconnu ? » et ce qui est atypique et particulier ? »



 Ce qui est connu et reconnu ?	
<p>Espace public Plaine de la Dodaine (Vaulx) Espace collectif du Haut-Chêne (verger) Plaine de Ramevinnes (Gaurain)</p> <p>Espace nature - Paysage Bois St-Martin - Notre-Dame Source de la Dendre Vignobles Carrières</p> <p>Bâtiment public - Patrimoine Château Vaulx</p>	<p>Evènement - Folklore Fête médiévale Marche de la carrière Carnavô</p> <p>Service Rusta Foot Tennis Antenne bibliothèque Tir à la verticale</p> <p>Associatif</p>

Fours à chaux Caves du château	Les Loups d'Août Fanfare (Gaurain) Maison de quartier Pétanque
-----------------------------------	---

Portrait du District de GAURAIN NORD



 Ce qui est connu et reconnu ?	 Ce qui est atypique et/ ou particulier ?
<p>Espace nature - Paysage Cadre vert en bordure du pays des collines Beaucoup de monts autour de nous Vues imprenables</p> <p>Bâtiment public - Patrimoine Biblio à Thimougies et Maulde Ecole Château de Maulde</p> <p>Evènement - Folklore Art's Thimougies / Marches / Jogging / Expo 4 X 4 Maulde -> comité des jeunes Fanfare de Béclers et Maulde Défilé vieux tracteurs</p> <p>Service Equipes de foot Ping-pong à Maulde ⇔ salle polyvalente et asbl Culture sportif à Maulde Havinnnes : beaucoup de commerces Thimougies : miel, chèvrerie, meubles, écuries (biblio, petits locaux) Béclers + "petits locaux" : menuiserie, café/resto, Domaine de Graux Maulde : pharmacie, boucherie, 1 café, 1 drink Melles : boulangerie, garage, fraises en mai, petite boutique, 2 étangs de pêche</p>	<p>Espace public Chambres d'hôtes</p> <p>Espace nature - Paysage Circuits pédestres/points nœuds Passage à Havinnnes du trajet St-Jacques de Compostelle Marais d'Hurtebise</p> <p>Bâtiment public - Patrimoine Grotte du vestige du couvent de Melles (classée) -> détruit en 2000 Sentiers des chapelles, nombreuses chapelles dans les villages Le moulin de Thimougies + l'orgue "mobile" Ancienne chaussée romaine entre Béclers et Thimougies</p> <p>Rassemblement au lieu-dit "Mouton vert" > permaculture Thimougies -> accueil groupe de jeunes à la salle l'Avent</p>

Portrait du District de FROIDMONT

 Ce qui est connu et reconnu ?	 Ce qui est atypique et/ ou particulier ?
<p>Espace public La plus grande place verte de Belgique (St- Maur) Eglises à Ere, St-Maur et Willemeau</p> <p>Espace nature - Paysage Beaucoup de chemins de remembrement Espaces agricoles, Maraîchers, Fermes Ravel, sentiers balisés</p>	<p>Espace public Terrain de tennis et de pétanque Ere</p> <p>Espace nature - Paysage Zone maraîchère bio les Coquelicots – permaculture Vignes à Ere Chemin creux Réserve naturelle Pic-au-Vent Problématique : sentiers privatisés</p> <p>Bâtiment public - Patrimoine Chapelle des passionistes Fontaine à Froidmont</p>

<p>Carrières Chercq</p> <p>Four à chaux</p> <p>Bassin d'orage Willemeau</p> <p>Rieu de Barges</p> <p>Bâtiment public - Patrimoine Nouveau bâtiment communal (Froidmont) Briqueterie Domaine des Eaux sauvages Salle de la Bascule à Esplechin Salle paroissiale Esplechin</p> <p>Evènement - Folklore Les gens d'Ere Fanfares (Esplechin, Froidmont, Ere) Chorale, brocante et Concert de quartier et de printemps à Esplechin</p> <p>Service Pas beaucoup de bus Distributeurs de légumes 3 écoles + 1 crèche 1 menuisier, 1 électricien 2 restaurants Cafés Chiens d'aveugles Esplechin</p> <p>Associatif Foot, auto cross Le lapin perdu Ere Cercle historique Rieu Barges Marcel Beaucarne</p>	<p>Service Magasin de soutien-gorge Le Boulon qui tient tout - quincaillerie</p>
--	---

Portrait du District de TEMPLEUVE

 Ce qui est connu et reconnu ?	 Ce qui est atypique et/ ou particulier ?
<p>Espace public Espaces découpés par des voies rapides Présence du Zoning et des éoliennes Les places, les églises Ex. : place de Templeuve réaménagée grâce à l'ODR précédente</p> <p>Espace nature - Paysage Champs, bois, chemins champêtres...</p> <p>Bâtiment public - Patrimoine Moulin de Froyennes, Fontaine et étangs de Froyennes Châteaux de Froyennes et Templeuve (en mauvais état) Aménagement de la pompe communale à Lamain Églises de Blandain (St-Elleuthère), de Marquain Grotte de Honnevain avec pèlerinage</p>	<p>Espace public La place de Blandain s'appelle "Place" ! Bassin d'orages</p> <p>Espace nature - Paysage Eoliennes ! Difficile de circuler dans les espaces naturels Il manque des haies, des arbres, des abris, des bancs... des trottoirs et pistes cyclables sectionnées</p> <p>Bâtiment public - Patrimoine Ferme Hardiplanque -> au Molinel (Ferme Renaissance) Chapelles particulières Ex. : Fourcroix, Blandain (dans les champs) Jardins ouverts à certaines époques Ex. : Nin van Nin (artiste) Château de Lassus</p>

<p>Chapelles + couvent des Espagnols à Marquain Maison communale de Lamain (qui s'abîme aussi)</p> <p>Evènement - Folklore Brocante du 21/07 Feu d'artifices à Blandain Marché de Noël à Marquain</p> <p>Service Ecoles familiales Producteurs locaux => Fermes Hertain, Marquain, Lamain ... mais pas assez centralisés ou disponibles Blandain, Templeuve : petit marché sur la place : fruits/ légumes/frites/poissons, pharmacies, petits commerces... + cordonnier célèbre à Templeuve</p> <p>Associatif A Lamain : Club cyclistes et club de ping-pong, Chorale, Marches locales A Marquain : Salle Luna (club de ping-pong) A Blandain : Course à pied, Patro, Club de l'Amitié, Comité festif des jeunes A Templeuve : Chorale familles</p>	<p>Ancien presbytère de Lamain, VIDE et en ruines !</p> <p>Evènement - Folklore Groupe folklorique du carnaval les Piratés Marquain Carnaval et Gilles de Templeuve (Luc Vercruysse)</p> <p>Service Lamain : plus ancien commerce et pas de marché ! sauf marché fermier tous les jeudis (en ferme)</p> <p>Associatif Marquain: Cercle culturel ? Revue de la ligne 4 Hertain, Lamain, Blandain (brochure)</p>
--	---

6) Rapport d'activités 2021.

Le rapport d'activités faisant état des actions menées en 2021 est soumis aux membres de la Commission Locale de Développement Rural (CLDR).

Il a été proposé que chaque membre présent exprime en un mot ses attentes pour cette nouvelle opération synthétisée dans un nuage de mots repris ci-dessous :



7) Divers.

Une aide est apportée aux personnes qui rencontrent des difficultés à utiliser la plate-forme participative.

Un calendrier de réunions sera présenté prochainement.

La présidente clôture la réunion à 21 heures 10.